





25.69

S 196

V8e



John Carter Brown
Library
Brown University



5

DESCRIPCION DE LAS PROVINCIAS
pertenecientes al Obispado de Huamanga.

EL Obispado de Huamanga, fundado en 1609, comprehende ocho Provincias, que son: la de su nombre, Huanta, Angarès, Castrovirreyna, Lucanas, Parinacòchas, Vilcashuaman, y Andahuàylas. De la primera es Capital la Ciudad de Huamanga, fundada en 9 de Enero de 1539 por Don Francisco Pizarro con el nombre de San Juan de la frontera, por hacer frente à los Indios de la Montaña. Despues tomó el de San Juan de la Victoria, por una que se ganó en aquel parage. Esta situada en 12 gr. 54 min. de latitud austral, en un dilatado terreno, de temperamento benigno, y sano; pues ni el frio, ni el calor molestan en tiempo alguno; y viene à ser todo el año una deliciosa Primavera. Sus edificios son de cal, y piedra con cubiertos de Maderas de los Andes, que estan poco distantes, en que abundan los Cedros. Las Calles anchas. Las Plazas quadradas, y las entradas de la Ciudad muy alegres, y vistosas por la abundancia de Huertas, y Arboledas. Corre un arroyo grande inmediato à la Ciudad de buena agua, y à un quarto de legua un Rio, que desagua en el de la Pangora, y este en el de la Sal, que finalmente entra en el antiguo Marañon. Tiene esta Ciudad Ca-

bildo Secular, compuesto de dos Alcaldes Ordinarios, Regidores, Alférez Real, y demás Oficios, que preside un Corregidor. Entre sus Vecinos, que llegan à dos mil y quinientas almas, se cuentan algunas familias distinguidas por su antigua nobleza. Su Catedral de tres naves es espaciosa, y bien adornada. Ademas del Obispo, tiene tres Dignidades, Dean, Arcediano, y Chantre: dos Cañongias, que por los años de 1686 mandò S. Mag: fuesen de oposicion: una Magistral, y otra Penitenciaria, y dos Raciones. Tiene unido à dicha Iglesia el Colegio Real de San Christoval con el privilegio de conferir Grados mayores, con título de Universidad; aunque por no actuarse sus Cátedras, se ven precisados los Vecinos à embiar sus hijos à otras Universidades del Reyno para instruirse. Aunque en otros tiempos se extendia la jurisdiccion del Corregidor de esta Ciudad à las Provincias inmediatas, hoy es muy limitada; pues en sus contornos solo tiene dos Pueblos. Confina por el Norte, y Nordeste con la Provincia de Huanta; por el Sur con la de Vilcashuàman; y por el Oeste con la de Castrovirreyna. Comprehende 4 Curatos; dos en la Ciudad, uno de Españoles, y otro de Indios; aquel en la Catedral, y este de Santa Ana. Los manejan los Prebendados desde su erección, poniendo Sacerdotes para la administracion de Sacramentos. El 3, que pertenece

tenece à la Ciudad es el de Santa Maria Magda-
lena. Se compone su Feligresia de Indios nati-
vos, que aunque viven en diferentes barrios,
reconocen à este Cura. Tiene dos anexos, que
son: Chiara, y Santa Barbara de Neque, à
3 leguas de la Capital. El 4 es el Curato de
Anco, distante 20 leguas, debiendolas atra-
vesar para llegar à èl por la Provincia de Huan-
ta. Componse de 5 pueblos, que son: An-
co, Anchihuay, Rapi, Chinquinilca, y Chun-
guy. Los referidos pueblos, aunque en tem-
ple frio, gozan de frutos de la Montaña de
los Andes, por tener sus habitantes algunas
haciendas en ellos, con los quales confina es-
te Curato por el Este. Allí cultivan Coca,
Cañas de Azucar, Maiz, y algunas hortalizas,
su terreno es fertilísimo, pero lo es tambien
de insectos molestos: de Culebras, Víboras,
Alacranes; lo que es comun à toda la Mon-
taña. De ella sacan los frutos, que hemos re-
ferido en otras partes, como Plátanos, Pal-
tas, Chirimoyas, Huayabas, Piñas de exqui-
sito gusto, Naranjas, Limones, &c. Este Cu-
rato se llamó en otro tiempo de Mayocmarca,
del pueblo principal, que estaba en el Valle de
este nombre, dentro de la Montaña. Am-
plificó à fines del siglo pasado. Dicese que sus
habitantes se retiraron à los otros pueblos, ahun-
yentados de los Tigres. Tiene todo este Cu-
rato 1200 almas, que con las de los tres referi-

dos hacen 3700. Hay en la Ciudad 5 Con-
ventos: Santo Domingo, San Francisco, la
Merced, Compañia, y San Juan de Dios con
Hospital. Hay tambien dos Monasterios de
Monjas; Santa Clara, y Santa Teresa. Tres
Hospicios: de San Agustin, San Francisco de
Paula, y de la Buena muerte. Al Norte de
esta se halla la

PROVINCIA DE HUANTA.

Confina por el Noroeste, y Norte con
la Provincia de Xauxa; por el Nordeste, y El-
te con las Montañas de los Andes; por el Sur,
y Sudoeste parte con la de Angaraes, parte con
la jurisdiccion de Huamanga; y Castrovirrey-
na; por el Sueste toca à la de Andahuaylas,
y Vilcashuàman. Le dan de largo desde la
Cruz de Tayacaxa, confin de la Provincia de
Xauxa, hasta la de Andahuaylas 60 leguas,
Noroeste Sueste, y 40. de ancho. La situa-
cion de esta Provincia es por la mayor parte
en altos, ò medias Punas en que hay algun
frio. Lo restante en quebradas templadas, y
aun calientes; pero es bien escasa de pampas,
ò llanuras. Cultivanse en ella todo gènero de
frutos, y semillas, como tambien Cañaverales
de Azucar. Hacia aquella parte, que confina
con la Montaña, se coge bastante Coca, y las
Frutas, y efectos mismos, que se han dicho
en

en el Curato de Ancō de Huamanga, por dōnde
figue hacia al Sur. Hay en esta Provincia crias
de todo gēnero de ganados, aunque no en
la mayor abundancia. Hacia la montaña hay
varias haciendas pertenecientes à los Curatos
de S. Pedro de Huanta, y de S. Juan de Tam-
bos, en donde se coge la Coca, cuya cosecha
se hace tres veces al año. Los Andes de Ocōn,
y quebrada de Santihuāylas son de Canta. Las
quebradas de Tambocongā; y Buenaleima de
Tambo. Llega al año la Coca que fructuan
à 8300 arrobas, de à 32 libras, que se lle-
van à Huancabelica, y otros Minerales, y se
vende à 8 pesos la arroba. Este es el principal gē-
nero de comercio de esta Provincia. En los
Bosques, y Selvas de la montaña hay muchas
particularidades, de que, como he dicho, se ha
dado noticia en otras partes, como son: San-
gre de Drago, Canela, Azeyte de Maria,
Miel de Abejas, que se hallan en los Troncos
de los Arboles, algunos tan gruesos, que no
pueden abarcarlos seis, ni ocho hombres. Tam-
bien crian las Abejas debajo de tierra. Hay Ti-
gres de piei mas hermosa, que los de Europa,
Gatos monteses, Osos, Erizos, Javalies, Va-
cas, y Cavallos montaraces, Pavos, Palomas,
Perdices: Un arbol llamado Pilco, cuya som-
bra causa una hinchazon universal del cuerpo,
de que mueren los que se llegan à ellos, y fi-
nalmente muchas yerbas raras, que pueden
fer-

servir de ocupacion à Botànica. En esta Provincia apenas hay una ò otra mina de plata de poca entidad. Hay una de plomo, y un abundante mineral de Sal, que se lleva à los minerales de las Provincias inmediatas para beneficiar la plata. Entre los Rios, que hay en esta Provincia el mayor es el que baja por la de Xauxa. Nace en la de Tarma de la Laguna, nombrada Chinchaycocha. Todavia conserva el nombre de Maraçon, que se le diò al principio de la conquista, aunque en la lengua de los Indios conserva el de Angoyàco. Divide esta Provincia de la de Angaraès; y haciendo una inflexion desde el Sudoesste al Este, forma una Peninsula, que llaman Isla de Tayacaxa. Despues, engrosado con las aguas de los Rios de las Provincias vecinas, y de otras distantes, entra en la montaña, y desagua muy caudaloso en el Maraçon del P. Fritz y Condamine con el nombre de Ucayàle, à mas de 150 leguas de esta Provincia. Cria muchos, y muy grandes peces, que pescan los Indios gentiles à flechazos. Para pasar de la Provincia de Angaraès à esta tiene un puente firme, por donde va el camino real del Cuzco; llamase el puente de Iscuchaca; y otro de Criznejas en el otro lado de la Isla en el Pueblo de Mayoc. Los habitantes de esta Provincia llegan à 10j. de todas edades, y sexos.

Comprehende esta 12 Curatos. El prime-

ro, es el de S. Pedro de Huanta, Capital de esta Provincia. Está à 6 leguas de la Ciudad de Huamanga, hasta cerca de la qual llega la jurisdiccion de esta Provincia. Para pasar à aquella hay un puente de maromas de moderna construcción en el Rio que llaman de la Pangora. Tiene este Curato 2 anexos, que son: Viroviro, y Cano. El 2 es el de S. Antonio de Luricocha. Tiene 2 anexos, que son: Seque, y Huayllay. El 3 es el de S. Juan de Tambos. Tiene tres anexos, que son: S. Juan de Chilcas, S. Miguel, y S. Salvador de Osno. El 4 es el de S. Juan de Huamanguilla. Tiene 3 anexos, que son: S. Marcos de Chihua, Pacayasa, y Macachacra. El 5 es el de Quinoa. Tiene 2 anexos, que son: Huaychao, y Vinchos. El 6 es el de Tambillo. Tiene 2 anexos, que son: Nequehuayocondor, y Acocro. El 7 es el de Ticllas. Tiene 6 anexos, que son: Vinchos de la Sal, Socos, Paccha, Piccha, Santiago, y S. Pedro de la Sal. El 8 es el de Mayoc. Tiene 4 anexos, que son: Chircampa, Ayari, Paucarbambilla, y Locroxa. El 9 es el de Paucarbamba. Tiene 5 anexos, que son: Hunchos, Sta Clara de Cosme, Cctay, Santiago de Tucuma, y Anco. El 10 es el de Colcabamba. Tiene 3 anexos, que son: Ocoro, y Tocllacuri, y en la ceja de la montaña, à la otra parte del Rio Angoyaco, otro pequeño pueblo, nombrado Anchac. El

11 es el de S. Pedro de Pampas. Tiene 21 anexos, que son: Huallua, y Acofambo. El 12 es el de Huaribamba. Tiene 8 anexos, que son: Salcabamba, Santiago de Picchos, Roccha, Tongos, Ila, Ayacocha, y en la ceja de la montaña, Surcobamba, y Huachucolpa. Estos cinco Curatos últimos estan en la Isla de Tayacaxa. Esta Provincia se llamó en otro tiempo Azangaro de Huamanga. Al Sur sigue la

PROVINCIA DE ANGARAES.

Esta Provincia está como enclavada en la de Castrovirreyna desde el Sudoeste hasta el Nordeste; así como ella abraza la Isla de Tayacaxa de la de Huanta. Toca por el Oeste un poco à la Provincia de Yauyos, que se introduce entre la de Castrovirreyna, y de Xauxa, con quien tambien confina algo por el Noroeste. Tiene 24 leguas de largo de Este à Oeste, y 12 de ancho con bastante irregularidad en su figura. La Capital de esta Provincia fue el pueblo de Acobamba; pero por estar el Gobernador, y gente principal en la Villa de Huancabelica, se reputa por Capital esta; residiendo en aquella un Teniente. Su temperamento es por la mayor parte frio, à excepcion de una ù otra quebrada, que son algo templadas. Con todo, considerada en general no es escasa de Trigos, Maiz, y demas Semi-

pues solo en la jurisdiccion del Curato de Acobamba se cogen regularmente 250 fanegas de Trigo al año, de que se abastece dicha Villa. Cultivanse tambien, en los parages templados, Cañaverales de Azucar, y algunas frutas, y verduras. Cuidanse tambien una especie de Heno, que llaman Ichu, el qual sirve de leña para los hornos, en que se saca el Azogue. Esta yerva dexa no poco provecho, porque la pagan bien los Minerios. Crianse ganados de todo género, y carneros de la tierra, que sirven para acarrear los metales del cerro à los hornos. En el pueblo de Pallalla es tradicion que hay mina de carbon, que por no usarse en este Reyno, esta olvidada. En el distrito del de Jucamarca hay algunas minas de plata, que se trabajan, aunque con poca utilidad; y cerca de Huancabelica las hay tambien; pero de poca ley. Tambien hay de cobre puro. A un lado de una estancia del pueblo de Acobamba, se ven unas piedras à manera de Piràmides; y en algunas labrados unos asientos como Canapees, que ha maltratado el tiempo. Allí estan desde antes de la conquista. Hallanse tambien en esta Provincia varias tierras, que sirven para pintar; como son la Sombra, que llaman de Huancabelica, Oropimente, Ocre, Almagre, Cinabrio, y otras de otros colores. Los Rios que laban son el Angoyaco,

de cuyo origen hemos dado razon en las descripciones de otras Provincias; el qual divide esta Provincia de la Isla de Tayacaxa perteneciente à la de Huanta. El de Vilcabamba, pequeño, que la divide de la de Xauxa; el de Lircay; el de la Sal; todos los quales entran en el Angoyaco, ò Marañon. En los mayores se cogen Bagres, y Pejereyes. El de la Sal divide el Curato de Jalcamarca de la jurisdiccion de Huanta. La Capital de esta Provincia, como se ha dicho, es Huancabellica. Esta Villa, nombrada en otro tiempo Villarica de Oropesa, es un lugar de los mas confederables del Perú, por hallarse en ella la mina de Azogue, que es el alma de todos los minerales del Reyno. Descubrióse en 1563, y se registrò à 1 de Enero del de 64. Se fundò esta Villa à 5 de Agosto de 1572 por Don Francisco de Toledo, hijo de los Condes de Oropesa, Virrey de estos Reynos. Está situada en 12 gr. 48 min. 24 segundos de latitud austral: distante del mar por donde menos 40 leguas. Su posicion es en una media quebrada, que hace la cordillera; por lo qual su temperamento es bien frio: su cielo inconstante todo el año: llueve unos dias, y otros yela; y aun uno, y otro en un mismo dia, à veces con tempestades, granizo, y rayos. Sus fabricas son de una piedra mas ò menos perola, en que se congela el agua alien-

caliente de unos manantiales, que hay en su contorno. Baña à esta Villa un arroyo, que en tiempo de lluvias es bien caudaloso, por que se le agrégan otros que descienden del cerro inmediato. Para comunicarse unos barrios con otros hay varias puentes, una de ellas de cantería con 3 arcos, otra de dos piedras sin labrar unidas. Residen en esta Villa un Gobernador, que es Superintendente de la minas dos Oficiales Reales, Alguacil mayor, y un Regidor Procurador de la Villa. La mina no se trabaja de cuenta de S. Mag. sino por un gremio de Mineros, que entregan todo el Azogue, que sacan, en la Real Caja; abonandoles el Rey un determinado precio por cada quintal. El número de Mineros es de 40, que no està siempre completo; por que por los muchos metales, que se han sacado en estos 200 años, y la profundidad de las labores, ha ido en decadencia la mina, y consiguientemente sus utilidades. Hay en los contornos de la Villa 124 hornos de beneficiar Azogue; y la boca dista de ella como una legua.

Comprehende toda la Provincia 6 Curatos; 4 pertenecientes à la Villa, y los restantes en lo demas de la Provincia. El 1.º y principal es el de San Antonio, en su jurisdiccion hay mucha Clerecia. Tiene al otro lado del Rio un apexo, nombrado San Christoval. El

2 es el de San Sebastian. Tiene dos anexos, que son: La Asuncion, y Sacamarca. El 3 es el de Santa Ana con un anexo, nombrado Huaylacuchu. Aquí se labran todas las vasijas de varro vidriado, que sirven para la extraccion del Azogue. El 4 es el Curato del Cerro de Santa Bárbara, que es el del Mineral. Tiene 2 anexos. El uno en el brocal de la mina, nombrado San Francisco, y el otro en su contorno, nombrado Chaclatacana. Como esta Villa es de bastante comercio, llegan los habitantes à 80, siendo un poco menos los de lo restante de la Provincia. El 5 Curato es el de Acobamba. Tiene 4 anejos, que son: Espiritucaxa, Todos Santos, Andabamba, y Paucará. El 6 es el de Acoria. Tiene 5 anexos, que son: Huando, Palca, Añancusi, Pallalla, y Chupaca. El 7 es el de Conaica. Tiene 4 anexos, que son: el del puente de Ischaca, Cuenca, Moya, Vilcabamba, y Acobambilla. Cerca de Cuenca hay un manantial de agua caliente. El 8 es el de Lircay. Tiene 6 anexos, que son: Huayllay, Vecchuyhuayllay, Callanamarca, Huancahuanca, Huachocollpa, y Anchonga. En Huayllay hay un Crucifixo muy milagroso, y muy venerado de todas aquellas comarcas. El 9 es el de Julcamarca. Tiene 5 anexos, que son; Congalla, Pata, Antarpanco, Lillinca, y Incahuasi. Estos dos últimos pueblos pertenecen

à la jurisdiccion Real de la Provincia de Castrovirreyna. En el de Pata se han aplicado los Indios à la Carpinteria; y trabajan Mesas, Cuxas, Escaños, Sillas &c. que venden en esta Provincia, y las vecinas. Tambien en el distrito de este Curato hay un pueblecito, nombrado Toyca, que pertenece à la de Huanta. A la parte del Sudoeite figue la

PROVINCIA DE CASTROVIRREYNA.

CONfina por el Noroeste con la de Cañete; por el Norte con la de Yauyos, por el Nordeste con la de Angaraes, y algo con la jurisdiccion de Huamanga, y Huanta por el Este con la de Vilcashuaman; por el Sueste con la de Lucanas; por el Sur, Sudoeite, y Oeste con la de Ica. Es fragosa, y estéril; y por esto apenas llegan sus habitantes à 900, siendo así que de poniente à levante tiene 22 leguas, y de 35 à 40 de Norte à Sur. No hay en ella minas descubiertas, ni mas caminos, que los que cada uno se abre por donde le permiten las nieves, y las corrientes de los muchos arroyos, que precipitados se encuentran à cada paso, especialmente en tiempo de aguas, que es desde Octubre à Marzo. Los frutos de esta Provincia son Trigo, Cevada, Maiz, y Papas. En una, ù otra quebrada menos fria se dan algunas frutas, aunque

no de toda especie. Lo que no abunda poco for-
ganados por la abundancia de pastos. Hay tam-
bien Llamas, ò Carneros de la Tierra, Vi-
cuñas, de que se aprovecha la lana, y Hua-
nacos. Rieganla algunos rios, de los quales
unos bajan por las Provincias de la Costa al Mar
del Sur, y otros por el otro lado de la Cordillera
se encaminan à las Provincias Orientales, y
van à parar por fin sus aguas por el Marañon
al otro Mar en que desagua este rio. El de
Cañete toma aguas de esta Provincia, y nace
en ella el de Chíncha. De una laguna, nombra-
da Orcococha toma origen el de Pisco. Tambien
sale de esta Provincia el de Ica. De otra lagu-
na, nombrada Choclococha sale el rio Cal-
camayo, que entra en la Provincia de Vilca-
huaman. Estas lagunas, aun con ser grandes,
y navegables, no crian pescado alguno por el
fino frio de los parages, en que se hallan.

Comprende esta Provincia 6 Curatos.
El 1 es el de la Ciudad de Castrovirreyna,
capital de la Provincia. Tiene una Parroquia,
dedicada à S. Roque, y 3 pueblos anexos,
que son: Cinto, Sacsaquero, y Huacahuaca,
y 2 haciendas con Iglesias, nombradas Hua-
llanto, y Huallanga. El segundo Curato està
en la Cordillera de Pilpichaca, y por esto
se conoce mejor por Curato de los Cerros.
Este Curato tiene 3 anexos, que son: Cargo-
nacho, Sta Ana, y Acoftamba. Hacia esta parte
se ha

Se hallan los pueblos de Lillinta, y Incahuasi, que aunque son de esta Provincia pertenecen en lo espiritual al Curato de Julcamarca de la de Angaræs. Asimismo se hallan los pueblos de Vilcapalca, y Atunfulla, que del mismo modo son del Curato de Totos, y Paras de la de Vilcashuàman. El 3 Curato es el de Cordova. Tiene 8 anexos, que son: Ocobamba, Ayamarca, Ocoyo, Lamari, Pacomarca, Quërco, Laramarca, y Quirahuara. El 4 es el de Huaytara. Tiene 7 anexos, que son: Tambillo, Ayavi, Tambo, Capillas, Sangayayco, Andaymarca, y Santiago. El 5 es el de Huachos. Tiene 2 anexos, que son: Chiris, Cocas, y la estancia de Pauranga con Iglesia. El 6 es el de Arma. Tiene 6 anexos, que son: Cotas, Huànactambo, Huanàco, Cacillo, Yanac, y Tantarà. Los 3 primeros pertenecen à la jurisdiccion de la Provincia de Yauyos. Demas de estos pueblos tiene esta Provincia en su jurisdiccion otros, que son anexos del Curato de Chupamarca de la de Yauyos, y son: Huacar, Chavin, y dos Estancias Huanca, y Huañupisà. Tambien el Curato de Viñac, que es de la de Yauyos, tiene en esta 4 anexos, que son: Huangalca, Tana, Ongos, y Cacta. Pero se debe advertir que los que no son de esta Provincia, y van de letra cursiva pertenecen al Obispado de Huamanga. A la parte del Sueste de esta està situada la

PRO-

PROVINCIA DE LUCANAS.

Confina por el Norte, y Noroeste con la de Castrovirreyna; por el Este, y Sueste con la de Parinacochas; por el Nordeste con la de Vilcashuàman, y Andahuàylas; por Sudoste, y Oeste con la de Camaná. Le dan 60 leguas de largo, 30 de ancho y por algunas partes 12. Su situacion es entre los empinados cerros de Cordillera con muy pocos llanos y esos cortísimos. Su temperamento como todos los de Sierra, frio todo el año. Y así sus frutos se reducen à Papas Ocas, Cevada, Trigo, Maiz, y en algunas quebradas, semillas y verduras; especialmente en las que miran à la parte de Camaná, en que se cultivan algunos arboles frutales: Duraznos, Higueras, Manzanos, y otros; pero de modo que à excepcion de la carne, necesitan entrar viveres de otras Provincias para la subsistencia de la gente que trabaja en sus minerales. Aun el ganado no abunda como en otras. Junto al pueblo de Larcay del Curato de Soras, hay un manantial de agua caliente, muy medicinal. Su calor es excesivo. No hay en ella mas haciendas de consideracion, que las de moler metales de plata. Por razon de esta tiene algun comercio con las otras; pues si faltaran las minas descaeciera de gente; y aun las inmediatas no tubieran facilmente donde expender sus

efectos. A excepcion de algunos arroyos, no tiene esta Provincia mas de un Rio grande; el qual se incorpora con el de Vilcashuaman. Cogenle en él algunos Bagres. Lo que da todo el ser à esta Provincia son las minas de plata; las quales se hallan cerca del pueblo de S. Juan, anexo del Curato de Lucanas. Diez son las principales vetas, que estan descubiertas, y trabajadas, unas hasta la profundidad de 50 estados, otras de 60, y algunas de 80. El beneficio de estos metales se hace con Azogue, y Sal, ayudandolo con Alcaparrofa, que en este Reyno llaman Colpa. Este beneficio lo descubrió D. Lorenzo de la Torre, dueño, que fue de las principales vetas. El qual se ha establecido en otras muchas minas del Reyno, en que los metales son de la misma ò de poco diferente naturaleza. Lo que fructifican o producen cada año son de 20 à 2500 marcos de plata. La veta que mas, no excede de 8 marcos por caxon, y la que menos 4. Produgeran mucho mas si hubiera gente correspondiente para el trabajo; pero la Provincia tiene pocos Indios proporcionados para él. En toda ella, incluso los Españoles, y Mestizos, que son muchos por causa de las minas, apenas palan sus habitantes de 100 de todas edades, y sexos.

Comprende esta Provincia 14 Curatos.

El 1 es el de Lucanas. Tiene 5 anexos, que

G

son:

son: S. Juan, San Christoval, el asiento de
Viseca, el de Acola, y el de Utec. El 2
es el de Oróca. Tiene 3 anexos, que son:
Uruisa, Palco, y la Concepcion. El 3 es el
de Laramate. Tiene 4 anexos, que son: Oca-
ña, Llauta, Carhuacucho, y Huacas. El 4
es el de Sayza. Tiene 5 anexos, que son:
Santa Lucia, Ucchuytambo, Huallhua, Taut-
boquemado, y Ucchuymarca. El 5 es el de
Pucquio. Tiene 5 anexos, que son: San An-
dres, Chilquez, Santa Cruz, San Pedro, y
Santa Ana. El 6 es el de Parayfancos. Tie-
ne 3 anexos, que son: Chavina, Para, y Con-
cepcion de Caxa. El 7 es el de Cabana. Tie-
ne 3 anexos, que son: Sondondo, Andamar-
cas, y Huaycahuacho. El 8 es el de Abuca-
ra. Este pueblo era en otro tiempo Capital de
esta Provincia, y aun le daba el nombre.
Tiene 3 anexos, que son: Ishua, Chacralla,
y Pampamarca. El 9 es el de Soras, con un
anexo, nombrado Carcay. El 10 es el de
Huacaña. Tiene 3 anexos, que son: Chofcha-
ma, Morocolla, y Tintay. El 11 es el de Payco.
Tiene 2 anexos, que son: Paucarà y Matarà.
El 12 es el de Querobamba. Tiene 3 ane-
xos, que son: Poma, Quixe, y Chileayo.
El 13 es el de Cahuinca. Tiene 2 anexos,
que son: Belea, y Chalcos. El 14 es el de
Chipau. Tiene 2 anexos, que son: Quaca,
y Mayobamba. Al Sueste sigue la.

PRO.

PROVINCIA DE PARINACOCHAS.

Confina por el Norte con la de Aymaraes; por el Noroeste con la de Andahuaylas; por el Nordeste con la de Vilcashuaman; por el Este con la de Chumbivilcas; por el Sur con la de Condeluyos de Arequipa; y por el Oeste con la de Lucanas. Tiene de largo Nordeste Sudoeste 35 leguas, y 22 por el contrario rumbo con irregularidad bastante, como todas las de Sierra. Ella es toda de Serranía, en que se experimenta intento frío, a excepción de algunas quebradas en que por lo benigno del temperamento, hay todo el año Peras, y todas las frutas del Reyno, menos Chirimoyas; esto especialmente en el pueblo de Pausa. En lo demás se coge Trigo, Maiz, Cevada, Habas en abundancia, y algunas otras semillas. Por la abundancia de pastos hay bastante ganado, en especial de lana, de que texen ropas, que llaman Chulpas, Cuchebes, y Llicllas de hermosos matices, para lo qual cultivan muchos plantíos de guala, que llaman Magno. Crianse en los cerros muchos Huanaos, que sirven, como jumentos, para conducir cargas no muy pesadas, como las de los dichos texidos, y otros. En el Curato de Pullo hay varias minas de oro, que se beneficia por Azogue. Su ley es varia; por lo que no es fácil computar su utilidad. Lo que hay de cierto es: que

son muchas las labores, y se emplea mucha gente; y asi es considerable el beneficio, aunque en pequeñas cantidades. En el pueblo de Chaypi se veneraba de tiempo inmemorial una milagrosa Imagen de Nuestra Señora del Rosario; cuyo templo habiendose quemado pocos años hace, perdiendole por esta desgracia aquel venerable Simulacro: se ha puesto otro bellissimo, en que vinculan su mayor consuelo aquellos fieles. Es dádiva del Marques de Selvaalegre, Presidente que fue de Quito. A su fiesta concurre mucha gente de varias Provincias. En el de Chumbi hay otro Santuario muy célebre de Nuestra Señora de la Asuncion que en un lienzo manifiesta ser de pincel muy diestro. Dicese que fue dádiva de un Pápa à un Cura de este Pueblo, que hizo viage à Roma. En el Curato de Lampa, y en el de Coracora hay manantiales de agua caliente. Cerca del pueblo de Huarhua se halla un cerro de Sal, de que se abastecen varios minerales de plata de otras Provincias. Hay en esta Provincia una laguna de 7 leguas de circuito sobre una de ancho. Cuanle en ella una especie de páxaros blancos, y colorados, que en lengua del país se llaman Parinura, de cuya voz corrompida, y de Cochi, que es laguna, viene Parinacochas, nombre de esta Provincia. Muchos de sus habitantes, tanto Indios como Mestizos tienen el exercicio de

de Harrieros. Llevan de la Provincia de Camaná al Cuzco, y otras partes Vino, Aguardiente, Aji, Aceytunas, Pescado seco, y Camarones, en cambio de Cecina, Sevo, Papas, Chuño, y Ropas, de las que le dixeron arriba. Los habitantes de toda esta Provincia llegan à 111300.

Comprehende 14 Curatos. El 1 es el de Coracora sin anexo alguno. El 2 es el de Chumbi con un anexo, nombrado Aces. El 3 es el de Pullo con un anexo, nombrado Chaypi. El 4 es el de Pararca con un anexo, nombrado Quilcata. El 5 es el de Paulsa con un anexo Caciri. En Paulsa han tenido su asistencia los Corregidores, y así debè tenerse por la Capital de la Provincia. Aquí hay un cerro muy alto, que dicen encierra mucha riqueza. El 6 es el de Lampa. Tiene 3 anexos, que son Huataca, Calcará, y Ribacayco. El 7 es el de Pacca con tres pueblos, Ampí, Paulsa, y Opahuacho. No hay en este Curato pueblo llamado Pacca. Hubo en otro tiempo, hoy el principal es Huanamarca. El 8 es el de Colta con un anexo, nombrado Alpbamba. El 9 es el de Oyolo. El 10 es el de Corculla. El 11 es el de Zayla. Tiene un anexo en la Provincia inmediata de Condesayos de Arequipa. El 12 es el de Charcana con un anexo, nombrado Andamarca. Tubo este Curato dos anexos mas, que

que son Belinga, y Quechualla, los quales pertenecen al presente al Curato de Salamanca de la Provincia de Condesuyos de Atrequipa. El 13 es el de Pampamarca. Tiene 2 anexos, que son: Huarhua, y Monguy. El 14 es el de Haynacotas con un anexo, nombrado Taurisna. Por la parte del Nordeste sigue la

PROVINCIA DE VILCASHUAMAN.

Confina por el Norte con la Provincia de Huanta, y jurisdiccion de Huamanga; hasta cuyas goteras llega su jurisdiccion; por el Noroeste con la de Castrovineyna; por el Sudoeste con la de Lucanas; por el Este, y Nordeste con la de Andahuaylas. Su figura es la de una quebrada larga de 24 leguas Sudoeste Noroeste, y 18 de ancho. Corre por ella un rio, nombrado allí Calcamayo, que à la salida es caudaloso, por juntarsele muchos arroyos, que de una, y otra parte le bajan de las Pallas. Este rio nace de la Laguna Choclococha en la Provincia de Castrovineyna. En algunas partes se peñan Bagres, especialmente al llegar à la Provincia de Andahuaylas donde es mayor, y toma otro nombre. Se pasa por varias puentes de criznejas, hechas de una especie de mimbres, como son muchas del Reyno. Toma el nombre esta Provincia de un cerro ò sierra muy alta, llamada asi, donde hay vestigios bien claros

claros de una gran Plaza de Armas , cercada por los antiguos habitadores de este Reyno , de piedras de Silleria ; y enfrente unas ruinas de un templo , dedicado al Sol , obra toda , que podia dularle fuese de Indios , y dà à presumir sea de otra nacion anterior , sobre que no falta quien piense fueron Gigantes , por ser hechas estas obras , de cuyo genero hay otras en el Reyno , de piedras de enorme magnitud , y trahidas , segun parece de parages distantes , que èl moverlas , y colocarlas del modo , que se ven parece imposible à los Indios , que se hallaron al tiempo de la conquista. Dedicose despues este templo à S. Juan Baptista , donde està el pueblo de Vilcas. A una legua de este al fin de un pequeño Valle de mejor temple , que llaman Pomacocha , se reconocen las ruinas de los Palacios del Inca , de la misma materia ; y en sus cercanias hay tambien vestigios de calerias , que à lo que se discurre , servian de aloxamiento à la familia , y Caciques de su sequito. El temperamento de esta Provincia es templado en la mayor parte , y muy sano , aunque en las partes bajas vecinas al rio es bien caliente. En estos parages se dan Cañas de Azucar , Plantanos , y las demas frutas , y verduras , que se dan en la costa , como tambien Aji , y Algodon. En los demas , à proporcion de los temples , que gozan , se cultivan de todas las de-
mas

mas frutos, y semillas, Trigo, Maiz, Pa-
pas, y meniestras. Hay de todo género de
ganados, mayores, y menores. De las Lan-
as de estos, y de las que se trahen de otras par-
tes, se fabrica mucha ropa de la tierra: Pa-
ñetes Bayetas, Sayales &c. en algunos Obra-
ges, que hay en esta Provincia. Hay tambien
Vicüñas. En otro tiempo se trabajaron algu-
nas minas de plata. Hoy no se conoce algu-
na. Tiene esta Provincia un Santuario en
Huambalpa de una devotissima Imagen de la
Concepcion de Nuestra Señora, à cuya fiesta con-
corre mucha gente de otras Provincias. Aun-
que, como diximos, el temperamento de la
Provincia es sano, muera con todo muchos
Indios en los parages calientes, particular-
mente en los meses de Noviembre à Marzo,
en que se padecen calenturas accesionales, que
llaman Chucchu, por falta de dieta, y cura-
cion. Por esto apenas sus habitantes pasan de 50.

Comprehen'e esta Provincia 10 Curatos.
El 1 es el de Vilcas. Tiene 5 anexos, que
son: Huambalpa, Acomarca, Huammarca, Co-
cha, y Huarcay. El 2 es el de Vilchongo. Tie-
ne 4 anexos, que son: la Concepcion, Cha-
camarca, Chumbes, y Ocros. El 3 es el de
Zircos. Tiene 2 anexos, que son: Lurama-
marca, y Sacamarca. El 4 es el de Canaria
con un anexo nombrado Apongo. El 5 es el
de Hualla. Tiene 4 anexos, que son: Tiqui-
huay

hua, Cayara, Mayobamba, y Cachi. El 6 es el de Huancapi, que en otro tiempo se llamó de Colca. Tiene 3 anexos, que son, Colca, Quilla, y Pitahua. El 7 es el de Huancaraila. Tiene 7 pueblos, pero casi despoblados. El 8 es el de Chulchi. Tiene 5 anexos, que son: Sarhua, Auquilla, Tomanga, Canchacancha, y Huaroaya. El 9 es el de Totos. Tiene 4 anexos, que son: Paras, Elpiti, Vitcancho, y Cocas. El 10 es el de Cangallo, Capital de la Provincia por residir en este pueblo el Corregidor. Tiene 3 anexos, que son: Purica, Huancarucma, y Pomabamba. Por el Nordeste parte al Este sigue la

PROVINCIA DE ANDAHUAYLAS.

Confina por el Nordeste con la de Abancay; por el Este con la de Aymaraes; por el Sueste con la de Parinacochas; por el Sur con la de Lucanas; por el Oeste con la de Vilcashuaman; y por el Noroeste con la Cera de la Montaña de los Andes; por donde no hay memoria que hayan hecho irrupcion en esta Provincia los Indios infieles, que habitan en lo interior de aquellos montes. Son sus bosques muy cerrados. Tiene de largo del Noroeste al Sueste 24 leguas, y 15 de ancho. Pasa por ella el camino real de Lima al Cuzco. No hay mas rio considerable que el que

Baja de la Provincia de Vilcachuáman; el qual divide en parte à las dos. Llamase en esta rio de Pampas. Corre à incorporarse con el de Angoyaco, ò antiguo Marañon. Tiene un puente de criznejas de 30 varas de largo, y una, y media de ancho, por donde pasan las cargas, que se llevan de Lima al Cuzco y del Cuzco à Lima. Hay en esta Provincia una Laguna de 10 leguas de circunferencia; y su desague es un corto raudal, que abastece al pueblo de S. Gerónimo. Fructifica esta Provincia Trigo, Maiz, y demas semillas; como tambien casi todo género de frutas; y por tener parages frios y de Punas, se cultivan los frutos correspondientes à este temperamento. Pero de todo esto solo hay lo que basta para el consumo de la Provincia. El renglon único de Comercio es el del Azucar; del qual se cogen de 30 à 40y arrobas en varias haciendas: entre las quales se halla la de Mozobamba, vinculo de los Marqueses de este Título. Lo mas particular de esta Provincia es el célebre Santuario de Cocharcas, pueblo anexo del Curato de Chincheros. Venerale alli una Imagen de Nuestra Señora de las mas prodigiosas que tiene el Reyno; pues sus innumerables milagros han excitado tanto la devocion que la ha erigido un magnifico Templo, adornado de ricas, y sobrealientes alhajas: extendiendole tanto que de levas tierras vienen à solicitar su

proteccion y à darle grãcias de los beneficios recibidos. Su principal Festividad se celebra el dia 8 de Septiembre; à que concurre innumerable gente: y se celebra una feria, que dura 12 dias. Los habitantes de esta Provincia llegan à 124.

Comprende 10 Curatos. El 1 es el de Andahuaylas. El 2 es el de S. Gerònimo con un anexo, nombrado Andarapa. El 3 es el de Talavera con un anexo, nombrado Cascabamba. El 4 es el de Chincheros. Tiene 7 anexos, que son: Uripa, Casabamba, Cayara, Cocharcas, Uchucbamba, Uraamarca, y Maray. El 5 es el de Ongoy. Tiene 2 anexos, que son Ocobamba, y Piscobamba. El 6 es el de Huncamaray. Tiene 2 anexos que son: S. Juan Evangelista, y Turpo. El 7 es el de Cachi con uno anexo, nombrado Chulifana. El 8 es el de Huayana. Tiene dos anexos: que son: Chacrapampa, y Cheara. El 9 es el de Pampachiri. Tiene 2 anexos, nombrados Poñacocha y Umamarca. El 10 es el de Huncamarà.

F I N.



... de la ...
... de la ...
... de la ...
... de la ...
... de la ...

... de la ...
... de la ...
... de la ...
... de la ...
... de la ...

... de la ...
... de la ...
... de la ...
... de la ...
... de la ...

... de la ...
... de la ...
... de la ...
... de la ...
... de la ...

... de la ...
... de la ...
... de la ...
... de la ...
... de la ...

FINE

... de la ...
... de la ...
... de la ...
... de la ...
... de la ...

6


2

DESCRIPCION DE LAS PROVINCIAS
pertenecientes al Obispado del Cuzco.

EL Obispado del Cuzco, fundado en 1536, comprehende 14 Provincias, que son: la de su nombre, la de Abancay, la de Aymaráz, la de Cotabambas, la de Chilques y Masques, la de Chumbivilcas, la de Canes y Canches, la de Quispicanchi, la de Calcaylares con Vilcabamba, la de Urubamba, la de Paucartambo, la de Carabaya, la de Lampa, y la de Azángaro. De la primera es capital la insigne Ciudad del Cuzco, cabeza en otro tiempo de este Peruano Imperio. Fundóla en 13 gr. 40 min. el primer Inca Mánco Cápac en 1043 de la Era Christiana. Confina por el Este con la Provincia de Calcaylares, y parte de la de Quispicanche: por el Sur con la de Paruro: por el Oeste con la de Cotabambas, y parte de la de Abancay: y por el Norte con parte de esta, y la de Calcaylares. El sitio en que está no es el mas ventajoso, por no ser de suelo llano, y unido. Acaso los Españoles hubieran elegido alguno de los llanos, que hay inmediatos; pero el haber hallado algunos edificios hechos, y el ahorro de cimientos, y materiales

E

para



BD797

P471

